ATLAS

DU

VOYAGE DE DÉCOUVERTES,

A L'OCÉAN PACIFIQUE

DU NORD,

ET AUTOUR DU MONDE.

TOME VI.

AVIS AU RELIEUR.

Le relieur aura soin de placer les grandes cartes à la suite des Vues, dans l'ordre de leurs numéros.

ATLAS

DU

VOYAGE DE DÉCOUVERTES,

A L'OCÉAN PACIFIQUE

DU NORD,

ET AUTOUR DU MONDE,

Par GEORGE VANCOUVER;

Traduit de l'anglais par P. F. HENRY;

Composé de 17 Vues et 9 Cartes.

TOME SIXIÈME.

A PARIS,

DE L'IMPRIMERIE DE DIDOT JEUNE;

AN X.

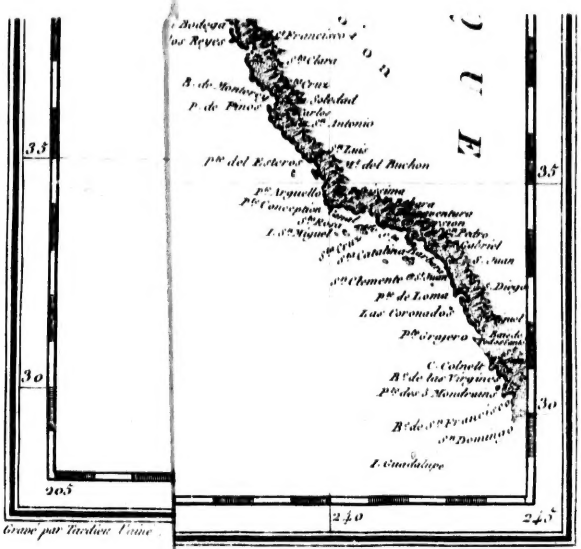
Bukoya
los Reyes
S.ta Clara
S.ta Cruz
B.a de Monterey
P.to de Pinos
Soledad
Carlos
S.ta Antonio
S.ta Luis
p.to del Estero
M.s del Buchon
p.to Arguello
Bahia
P.to Concepcion
Ventura
S.ta Barbara
L. S.ta Miguel
S.ta Cruz
S.ta Catalina
S. Pedro
S. Gabriel
S. Juan
S.ta Clemente
S. Diego
p.to de Loma
Las Coronados
P.to Crapero
C. Colnett
B.a de las Virgines
P.to de S. Nombre de D.s
B.a de S.ta Francisca
S.ta Domingo
I. Guadalupe
33
30
20,5
24,0
24,5
35
30
Gravé par Tardieu l'aîné

N°8.



Gravé par Tardieu l'aîné.

CARTE
DE LA PARTIE DE LA CÔTE NORD-OUEST
DE L'AMÉRIQUE
Reconnue pendant les Etés de 1792, 1793 et 1794
depuis 29°54' de Latitude Nord et 244°33' de Long. Orient.
jusqu'au Cap Douglas par 58°32' de Lat.e et 207°20' de Long.e
PAR LE CAPITE GEORGES VANCOUVER
Commandant la Découverte et le Chatham
Avec les Relâches de ces deux Bâtimens
Rédigée par le Lieut. Edward Roberts
d'après les Reconnoissances
et les Observations
LA CÔTE NORD-OUEST DE L'AMÉRIQUE
Nouveau Cornouailles
Nouvelle Georgie
Nouvelle
Latitude Septentrionale
Latitude Occidentale du Méridien de Greenwich
Latitude Orientale du Méridien de Greenwich


30
15
39
43
30
15
252
43
238
15
30
43
239
15
30
45
240

N.° 10.

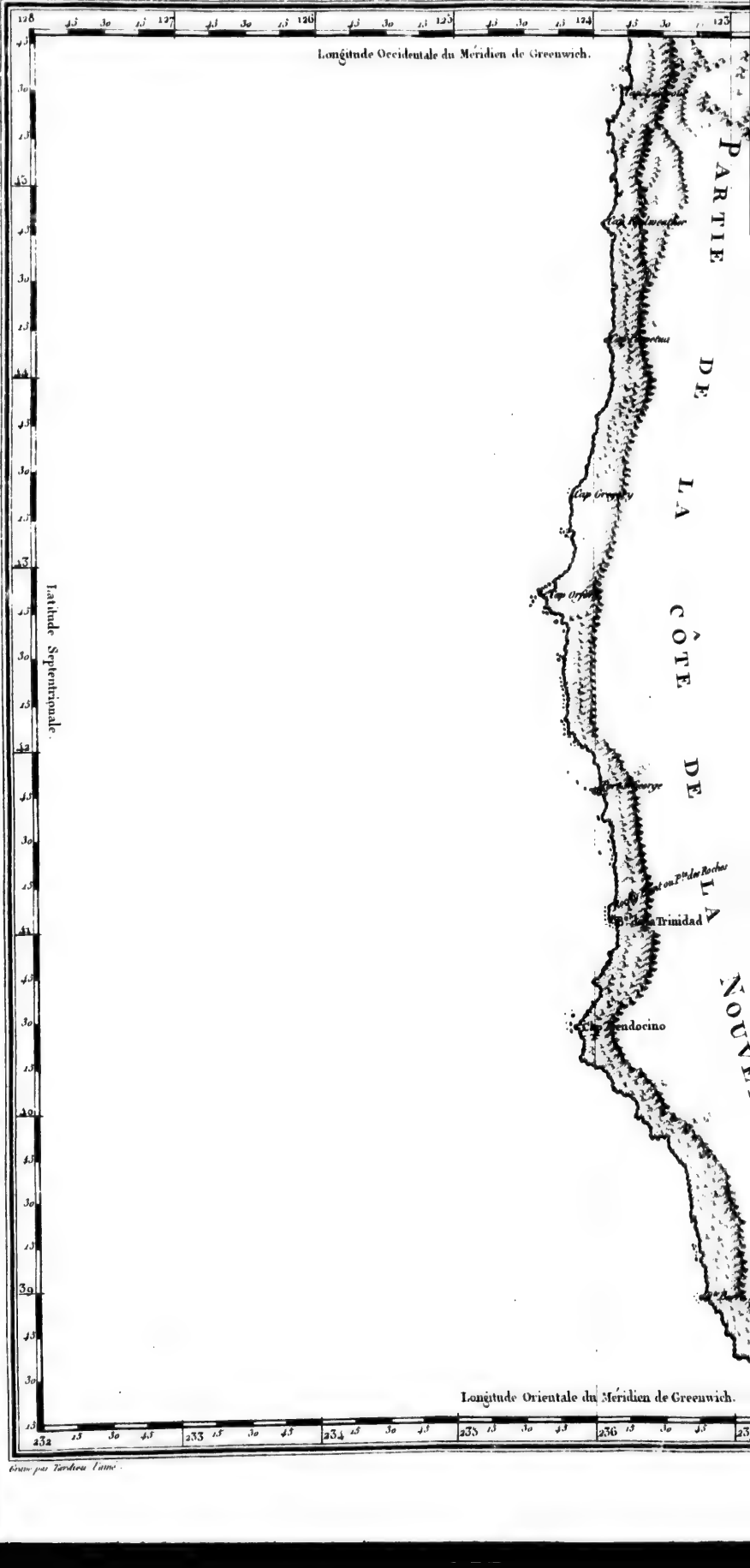

Gravé par Tardieu l'aîné.

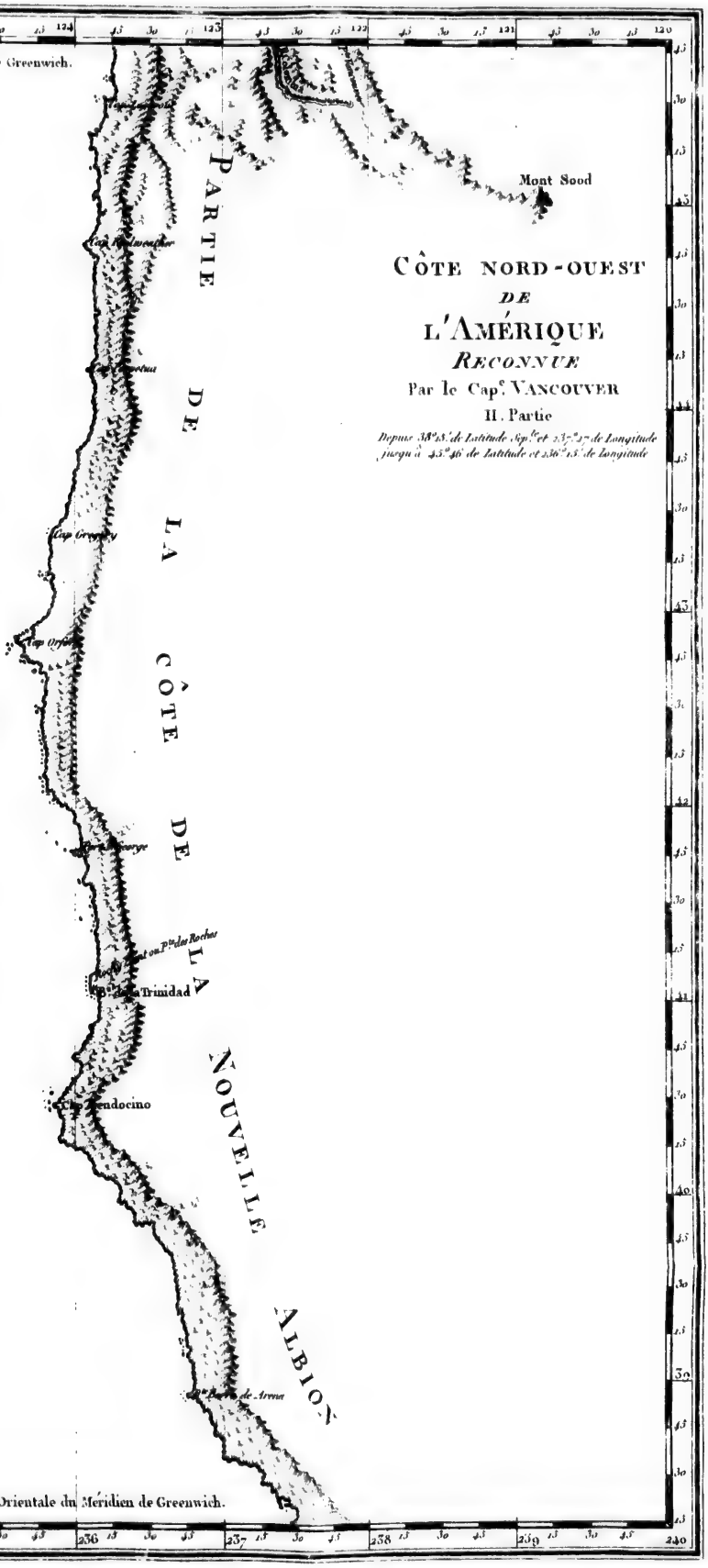
Greenwich.
Mont Sood
CÔTE NORD-OUEST
DE
L'AMÉRIQUE
RECONNUE
Par le Capc. VANCOUVER
II. Partie
Depuis 38d 55' de Latitude Sept. et 235d 27' de Longitude
jusqu'à 45d 46' de Latitude et 236d 15' de Longitude
PARTIE DE LA CÔTE DE LA NOUVELLE ALBION
Cap Orford
Pte de la Trinidad
Cap Mendocino
Orientale du Méridien de Greenwich.

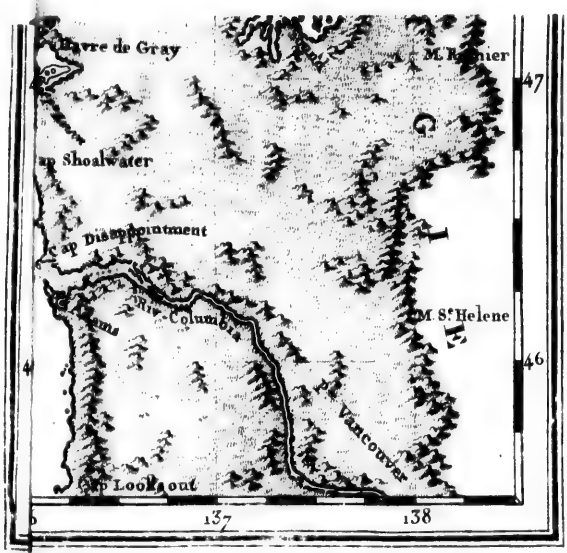
Havre de Gray
M. Rainier
47
ap Shoalwater
Cap Disappointment
Riv. Columbia
M. St. Helene
46
Vancouver
Look out
137
138

N.° 2.

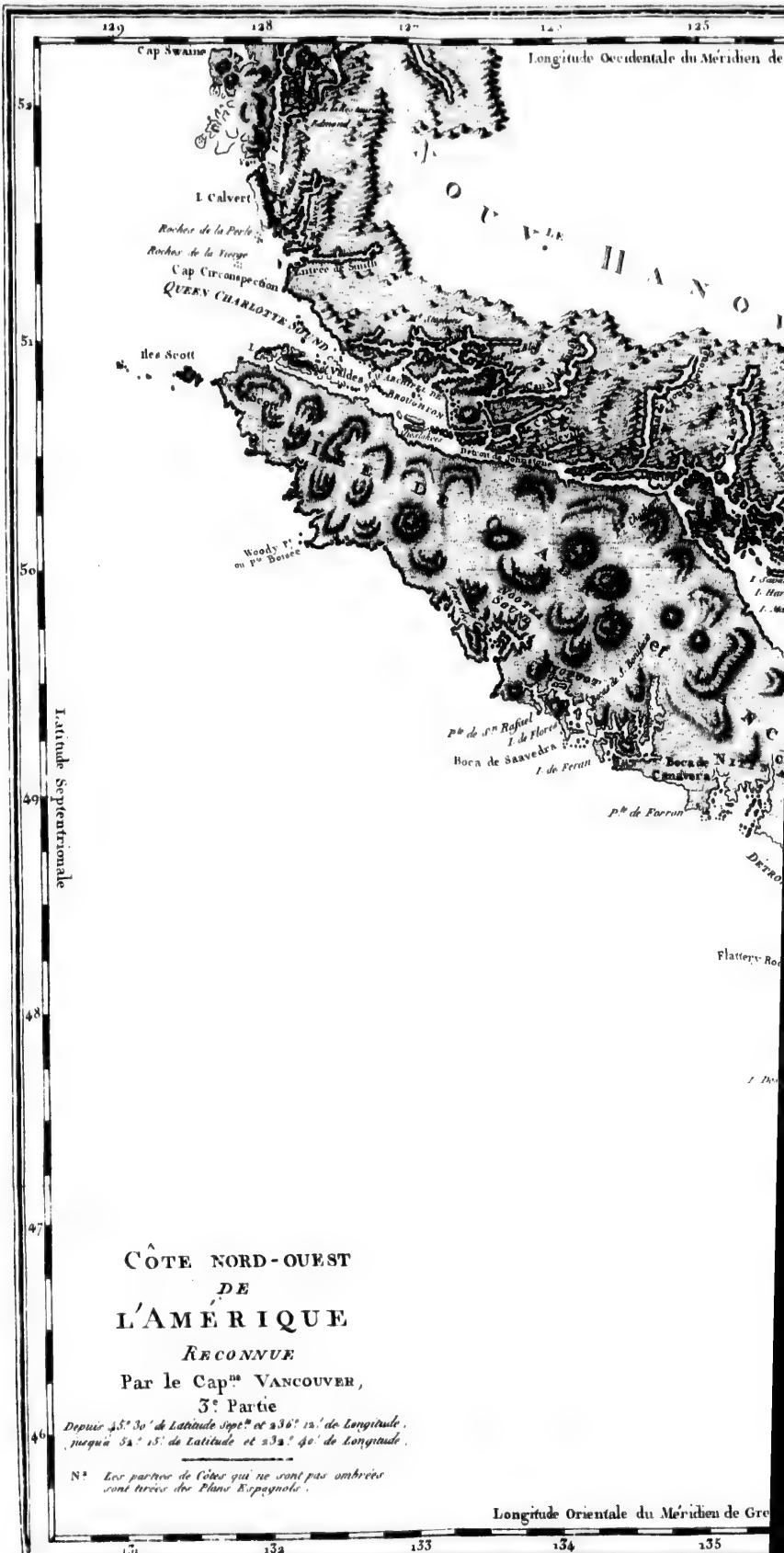

CÔTE NORD-OUEST
DE
L'AMÉRIQUE
RECONNUE
Par le Capn. VANCOUVER,
3.e Partie

Depuis 45.° 30′ de Latitude Sept.le et 236.° 12.′ de Longitude, jusqu'à 52.° 15.′ de Latitude et 232.° 40.′ de Longitude.

N.a *Les parties de Côtes qui ne sont pas ombrées sont tirées des Plans Espagnols.*

Dedieu Jaune Sculp

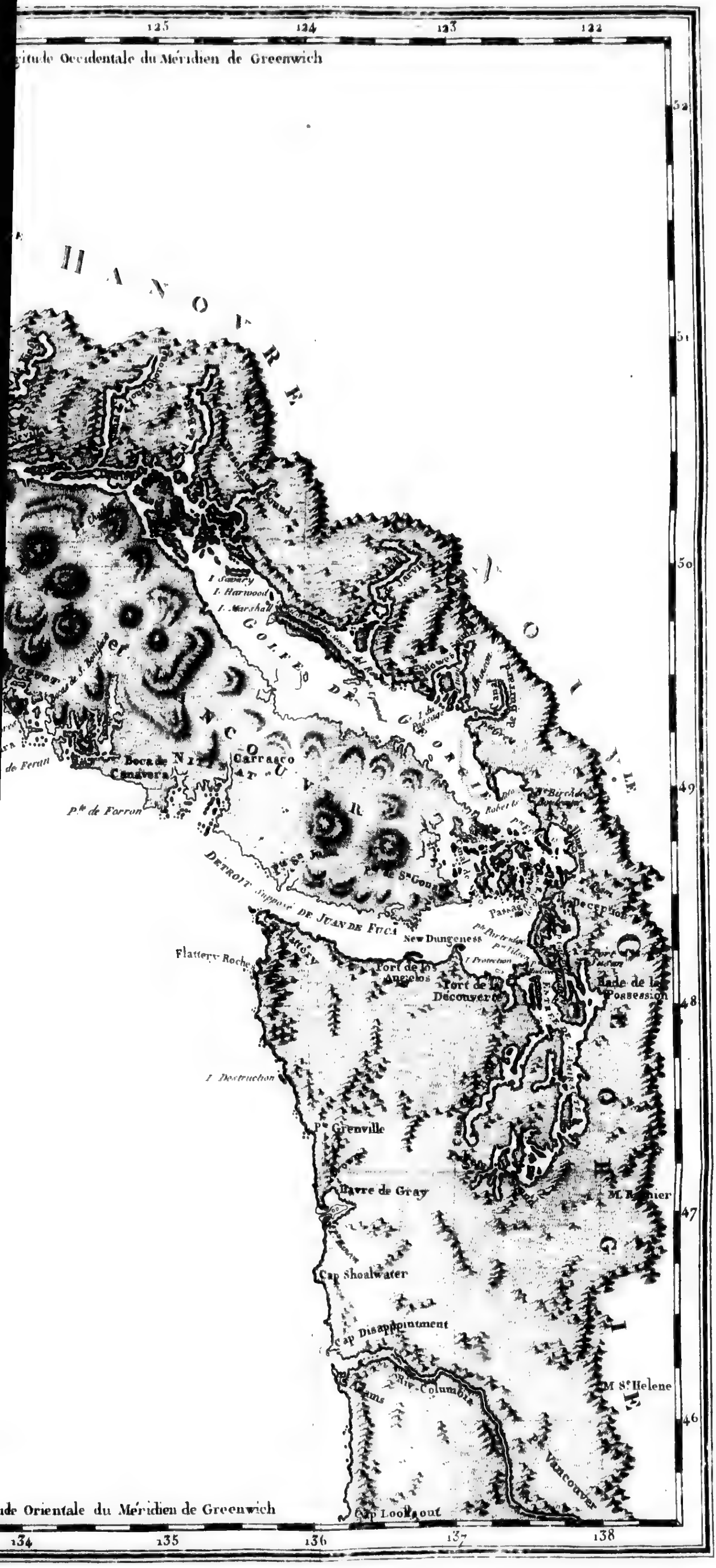
125
124
123
122
gitude Occidentale du Méridien de Greenwich
52
51
50
49
48
47
46
H A N O V R E
N O U V E L L E
G E O R G I E
I. Savary
I. Harwood
I. Marshall
GOLFE DE GEORGIE
Boca de Nitinat
Canavera
Carrasco
Pte de Forron
DETROIT supposé DE JUAN DE FUCA
New Dungeness
Flattery Roche
Port de los Angelos
Port de la Découverte
Rade de la Possession
Passage de Deception
I. Protection
I. Destruction
Pte Grenville
Havre de Gray
Mt Rainier
Cap Shoalwater
Cap Disappointment
Riv. Columbia
Mt St Helene
Vancouver
Cap Lookout
de Orientale du Méridien de Greenwich
134
135
136
137
138

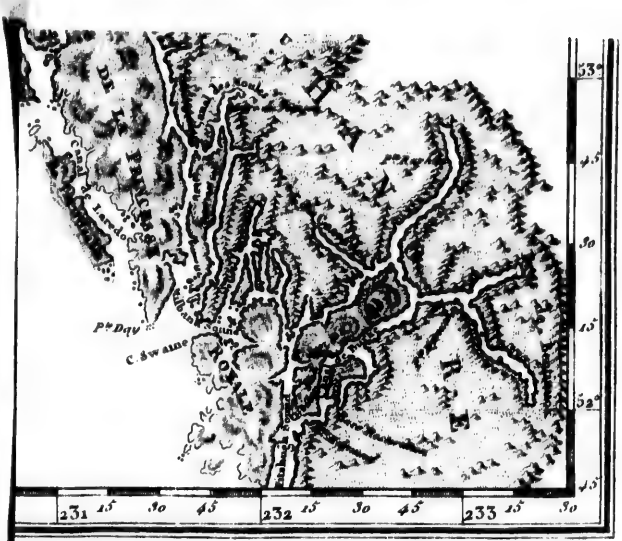
53°
45
30
15
52°
45
231 15 30 45
232 15 30 45
233 15 30
Pt Dqu
C. Swamp

Tardieu l'aine sculp.

CÔTE NORD-OUEST
DE
L'AMÉRIQUE
RECONNUE
Par le Capᵉ VANCOUVER
IVᵉ Partie
Depuis 51° 45' de Latitude Septentrionale, et 232° 8' de Longᵈᵉ
jusqu'à 57° 30' de Latitude et 226° 44' de Longitude.
Les parties de Côtes qui ne sont point ombrées, sont tirées des Cartes Espagnᵉˢ.
ccidentale du Méridien de Greenwich
CORNOUAILLES
Latitude Septentrionale
Orientale du Méridien de Greenwich
Pᵗᵉ Walas
Cascade
Lage de Brown
I. de Bonilla
Pᵗᵉ Day
C. Swaine

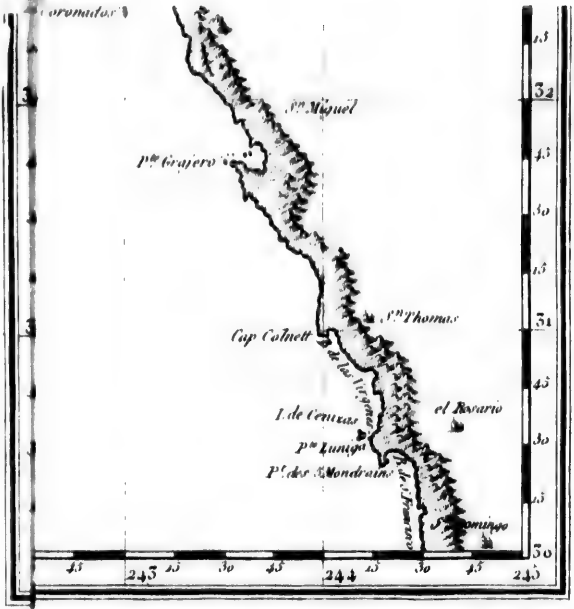

Coronados
Sn Miguel
Pte Grajero
Sn Thomas
Cap Colnett
B. de las Virgenes
I. de Cenizas
el Rosario
Pte Luniga
Pt. des S. Mondrains
B. de S. Francisco
Sn Domingo
15
32
45
30
15
31
45
30
15
30
45
243
15
30
45
244
15
30
45
245

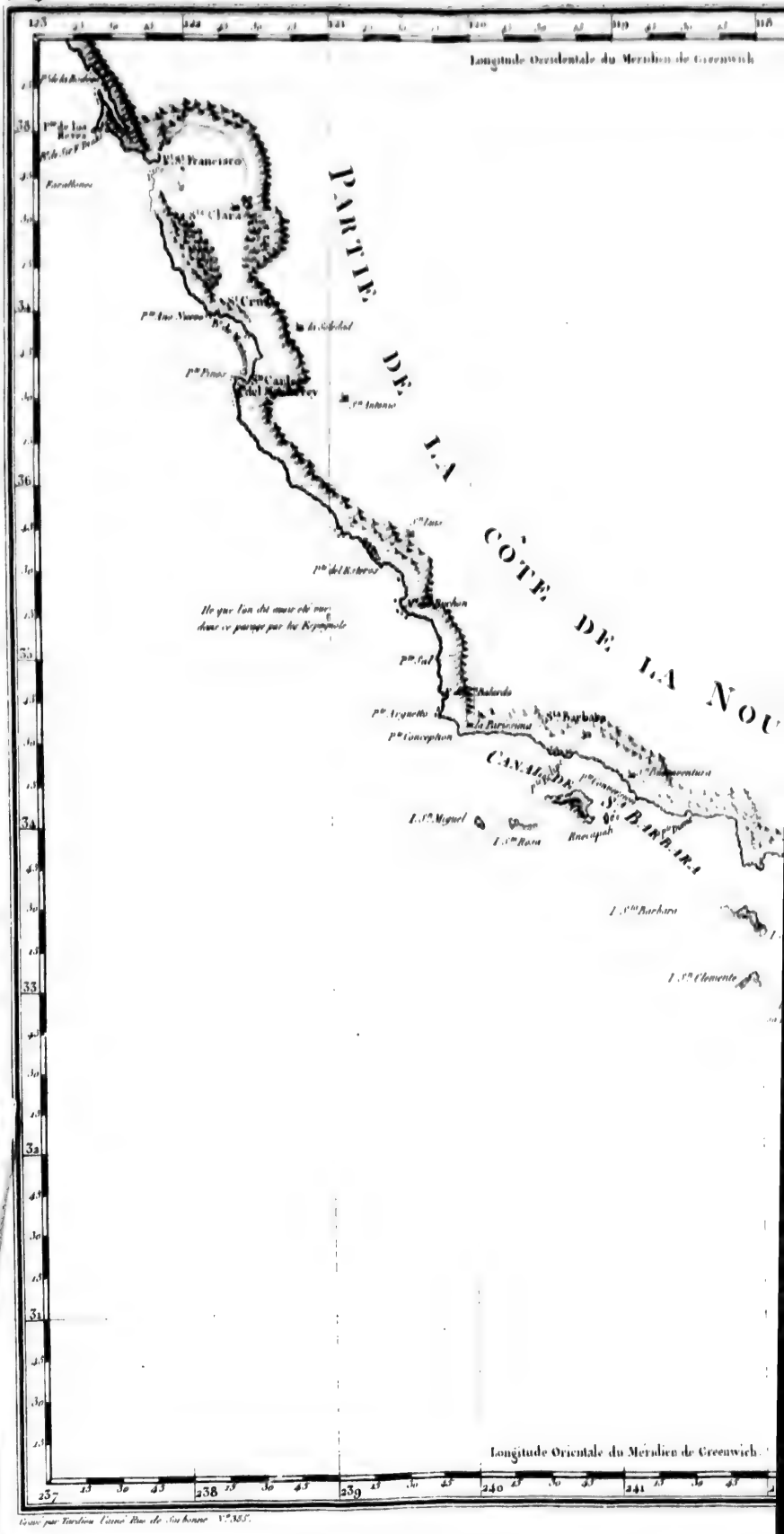

Gravé par Tardieu Cainé Rue de Sorbonne N.° 385.

Côte Nord-Ouest
de
l'Amérique
Reconnue
Par le Capt. Vancouver
1re Partie
de la Nouvelle
Albion
St. Diego
I. Sta. Barbara
I. Sta. Catalina
I. Sta. Clemente
las coronadas
St. Miguel
Cap Colnett
St. Thomas
el Rosario
Latitude Septentrionale
Orientale du Méridien de Greenwich


45
30
45
57½
45
30
reenwich
209
15
30
45
210
15
30
45
211
15
30

N°3.

CÔTE NORD-OUEST
DE
L'AMÉRIQUE
RECONNUE
Par le Capᵉ VANCOUVER
VIIᵉ Partie

depuis 56° 30′ de Latitude Sepᵗᵉ et 201° 30′ de Longᵉ Oᵉ
jusqu'au Cap Douglas par 58° 23′ de Lat. et 201° 20′ de Long

Nota Les parties de Côte qui ne sont point ombrées
sont tirées des Cartes Russes.

Longitude Occidentale du Méridien de Greenwi

Volcan

Mont St Augustin

BAIE
ROURDIEUS

ENTRÉE

C Elizal

I. Shaws

Iles Stériles

C. Douglas

Pointe

C. Grenville

Pte des 2 Frères

C. de la Trinité

Iles de la Trinité

Longitude Orientale du Meridien de

Gravé par Tardieu l'aîné Rue de Sorbonne N° 385.

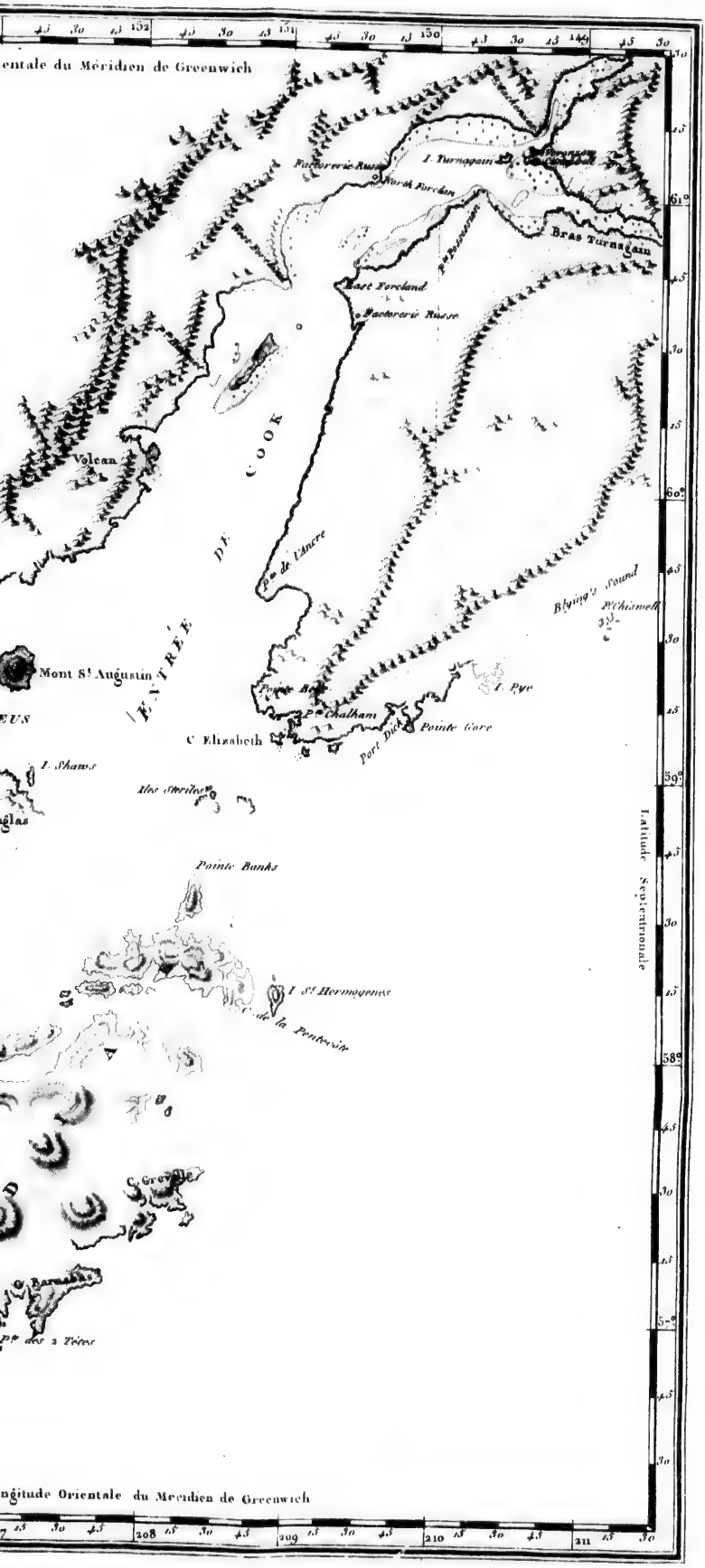

entale du Méridien de Greenwich
Factorerie Russe
I. Turnagain
North Forclan
Bras Turnagain
East Forcland
Factorerie Russe
Volcan
ENTRÉE DE COOK
Pte de l'Ancre
Blying's Sound
Pt Chiswell
Mont St Augustin
Pointe Bell
Pte Chalham
I. Pye
Port Dick
Pointe Gore
C Elizabeth
I. Shaws
Iles Steriles
Pointe Banks
I St Hermogenes
C. de la Pentecôte
C. Greville
Barnabas
Pte des 2 Têtes
Latitude Septentrionale
ngitude Orientale du Meridien de Greenwich


15
30
15
30
62
10
45
30

N°6.

Gravé par Tardieu l'aîné Rue de Sorbonne N°385.

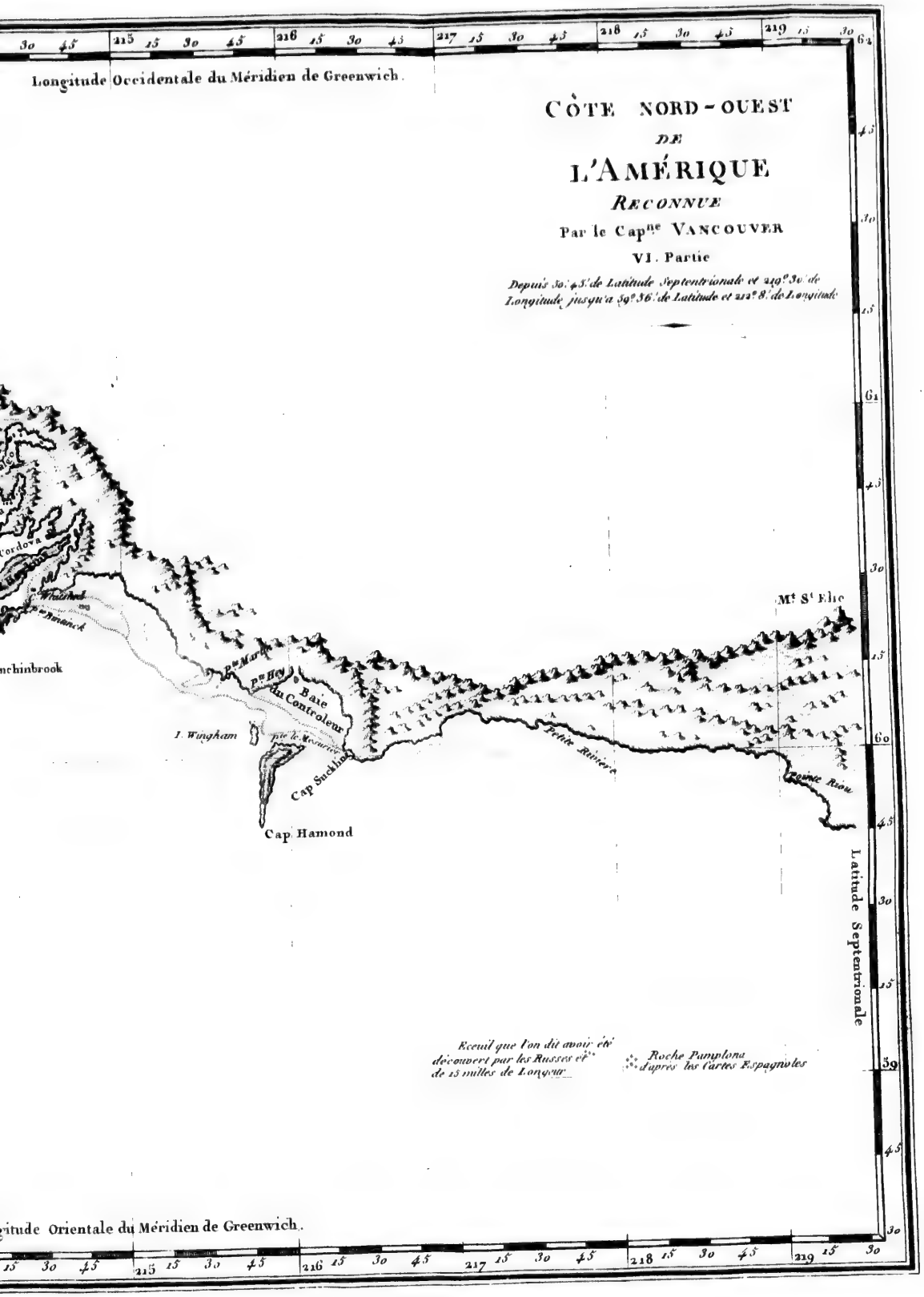

Longitude Occidentale du Méridien de Greenwich.
CÔTE NORD-OUEST
DE
L'AMÉRIQUE
RECONNUE
Par le Capne VANCOUVER
VI. Partie
Depuis 50°.45'. de Latitude Septentrionale et 219°.30'. de Longitude jusqu'a 59°.36'. de Latitude et 212°.8'. de Longitude
Cordova
Mt St Elie
Baie du Controleur
I. Wingham
Cap Suckling
Cap Hamond
Petite Rivière
Pointe Riou
Latitude Septentrionale
Eceuil que l'on dit avoir été découvert par les Russes et de 15 milles de Longeur
Roche Pamplona d'après les Cartes Espagnoles
gitude Orientale du Méridien de Greenwich.

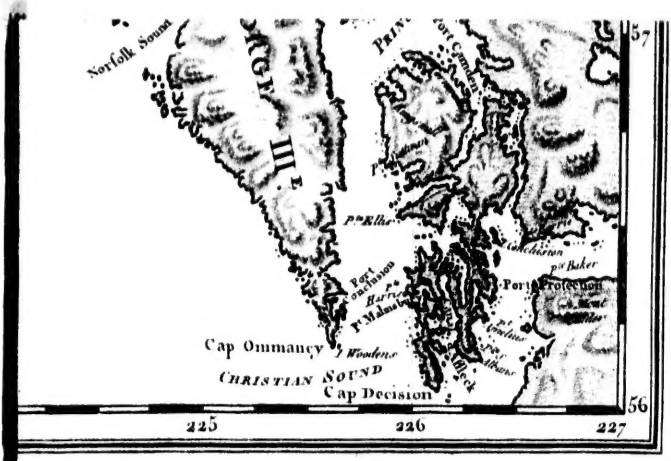
Norfolk Sound
Cap Ommaney
CHRISTIAN SOUND
Cap Decision
Port Protection
57
56
225
226
227

N°. 7.

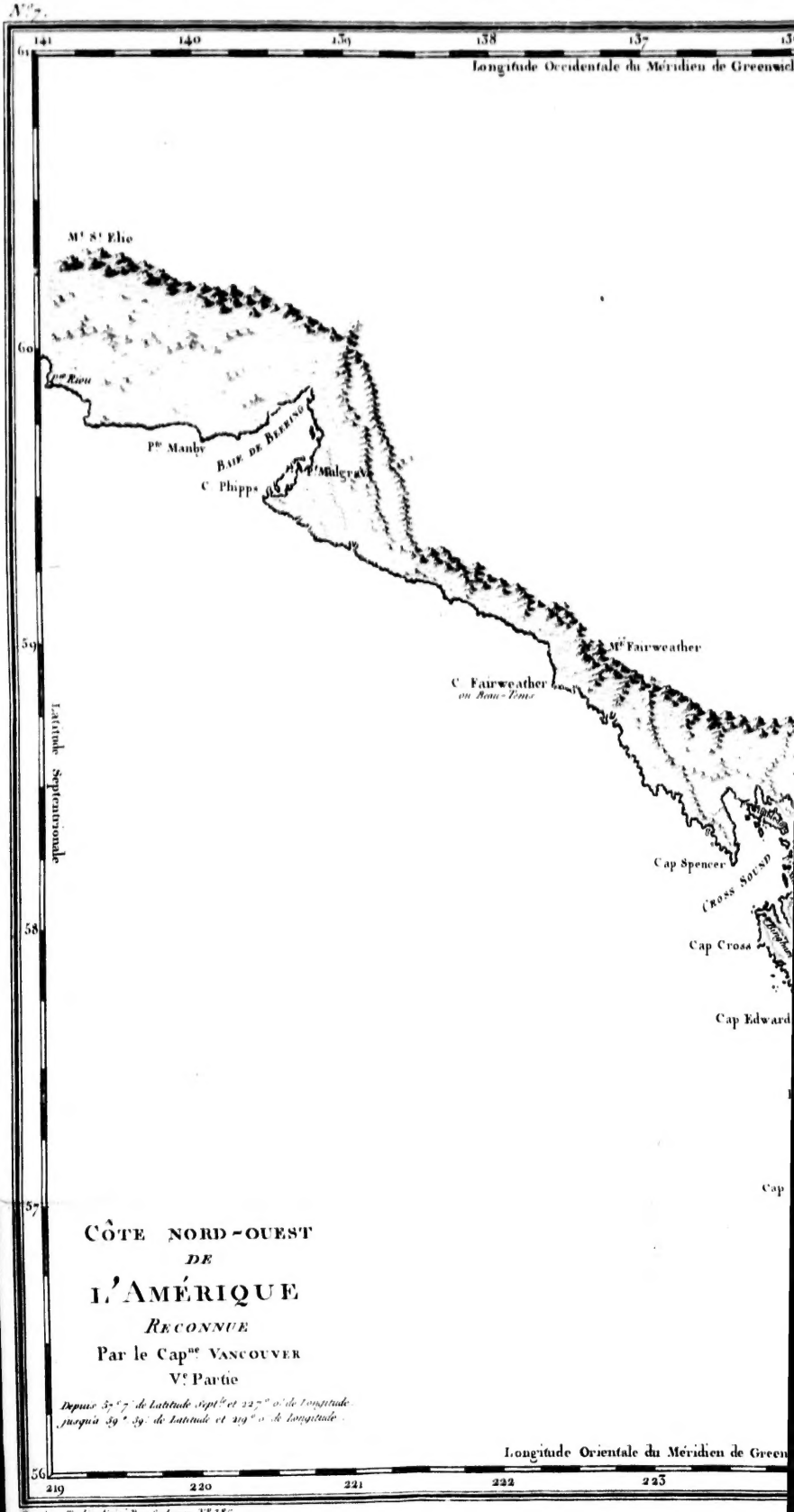

Gravé par Tardieu l'aîné Rue Sorbonne N°. 385.

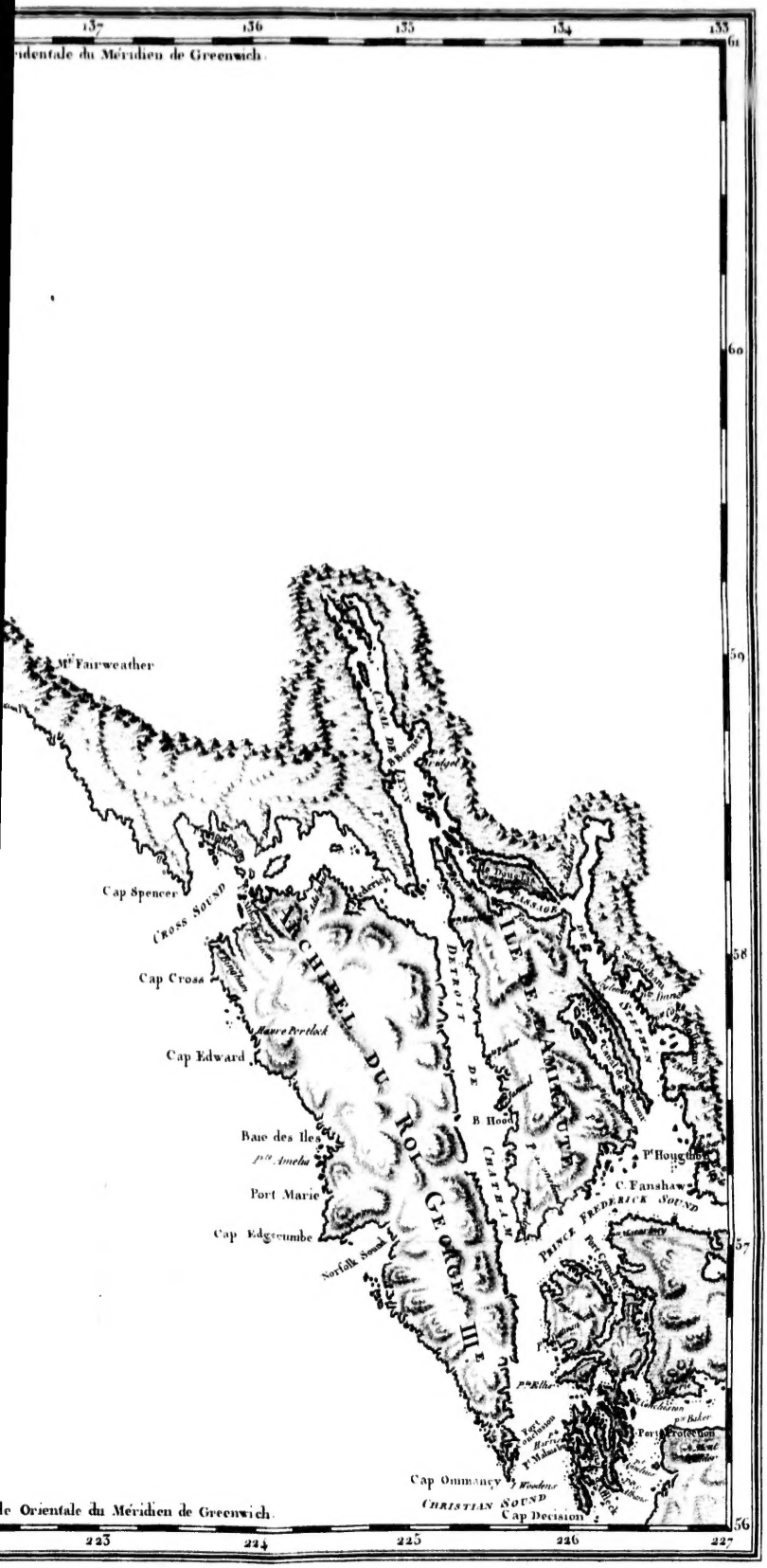

137
136
135
134
133
61
60
59
58
57
56
223
224
225
226
227
identale du Méridien de Greenwich.
le Orientale du Méridien de Greenwich.
Mt Fairweather
Cap Spencer
Cross Sound
Cap Cross
Cap Edward
Havre Portlock
Baie des Iles
Pte Amelia
Port Marie
Cap Edgecumbe
Norfolk Sound
Canal de Lynn
Detroit de Chatham
Ile de Amirauté
Passage de Stephen
Pt Hougthon
C. Fanshaw
Prince Frederick Sound
Port Protection
Cap Ommancy
Christian Sound
Cap Decision